

Route  
Départ:  
Lausanne, Autoroute de Contournement

Itinéraire calculé  
Variante: Itinéraire optimal

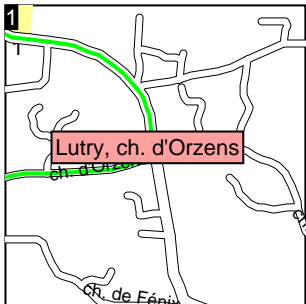
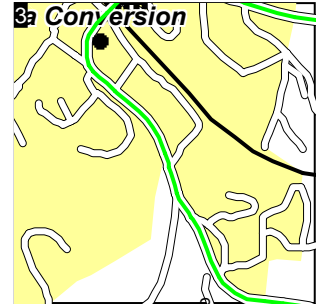
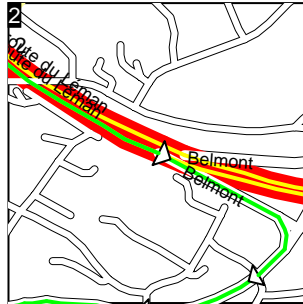
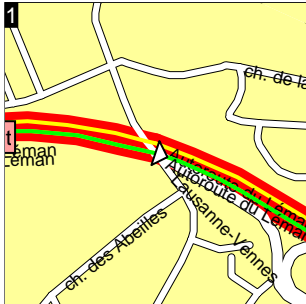
Destination:  
Adelheid Wullemin  
ch. d'Orzens 44  
1095 Lutry  
Tél. 021 791 45 43

Distance 7.6 km  
Durée 0 h 06 min  
Vitesse moyenne 78 km/h  
Coût: Fr. 7.57

De: telinfo 5/01  
Swisscom Directories SA  
  
telinfo Atlas Software  
(c) Advanced Concepts AG

Provenance des données cartographiques:  
(c) 2001 Navigation Technologies  
Topographic base: (c) l'Office fédéral de topographie  
Satellite Picture: (c) Endoxon AG / ESA, IMSAT  
Orthophoto: (c) Endoxon AG  
Données sur les terrains(GEOSTAT): (c) Office fédéral de la statistique

Durée	Dist.	Rue (Localité) [Racc. autoroutier]	Long.	Remarque
0:00	0.0	Autoroute de Contournement (Lausanne) (E62)	0.9 km	
0:01	0.9	Autoroute du Léman (Lausanne) (E62)	4.3 km	Direction: Belmont Lutry
0:03	5.2	Belmont (Lutry)	0.2 km	
0:04	5.4	Route du Landar (Lutry)	1.4 km	
0:05	6.8	Route de la Conversion (Lutry)	0.5 km	tourner à droite
0:06	7.3	ch. d'Orzens (Lutry)	0.2 km	
0:06	7.6	Adelheid Wullemin, ch. d'Orzens 44, 1095 Lutry, Tél. 021 791 45 43		



1  
2  
3

1