

Route
Départ:
Puidoux, Autoroute du Léman

Itinéraire calculé
Variante: Itinéraire optimal

Destination:
Adelheid Wullemin
ch. d'Orzens 44
1095 Lutry
Tél. 021 791 45 43

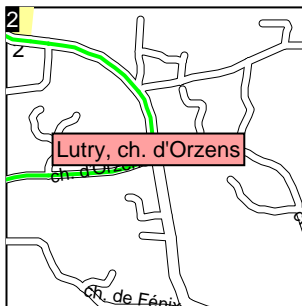
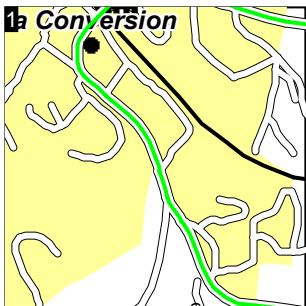
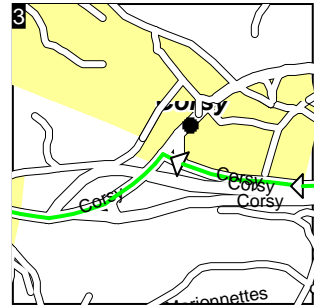
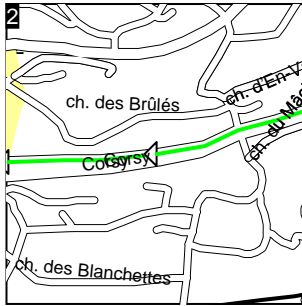
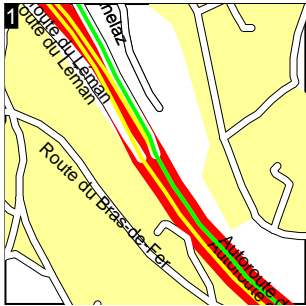
Distance 9.2 km
Durée 0 h 07 min
Vitesse moyenne 78 km/h
Coût: Fr. 9.16

De: telinfo 5/01
Swisscom Directories SA

telinfo Atlas Software
(c) Advanced Concepts AG

Provenance des données cartographiques:
(c) 2001 Navigation Technologies
Topographic base: (c) l'Office fédéral de topographie
Satellite Picture: (c) Endoxon AG / ESA, IMSAT
Orthophoto: (c) Endoxon AG
Données sur les terrains(GEOSTAT): (c) Office fédéral de la statistique

Durée	Dist.	Rue (Localité) [Racc. autoroutier]	Long.	Remarque
0:00	0.0	Autoroute du Léman (Puidoux) (E62)	6.0 km	Direction: Belmont Lutry
0:04	6.0	Route secondaire	1.2 km	Direction: Belmont
0:05	7.2	Corsy (Lutry)	0.4 km	
0:05	7.6	Route du Landar (Lutry)	0.7 km	
0:06	8.4	Route de la Conversion (Lutry)	0.5 km	tourner à droite
0:07	8.9	ch. d'Orzens (Lutry)	0.2 km	
0:07	9.2	Adelheid Wullemin, ch. d'Orzens 44, 1095 Lutry, Tél. 021 791 45 43		



1
2
3

1
2